













Promenade dans le Jardin du Luxembourg, passage dans le quartier de Saint-Germain, le Louvre, les Halles et retour au jardin.

 <b>Durée</b>	3h 25	 <b>Difficulté</b>	Moyenne
 <b>Distance</b>	11,85 km	 <b>Retour au départ</b>	Non
 <b>Dénivelé positif</b>	25 m	 <b>Activité</b>	Pédestre
 <b>Dénivelé négatif</b>	25 m	 <b>Commune</b>	Paris (75000)
 <b>Point haut</b>	52 m		
 <b>Point bas</b>	27 m		

## Description

Dépose du groupe face au musée de la Minéralogie pour débiter la randonnée.

Départ de la station Luxembourg (RER B) face au Musée de la Minéralogie.  
(D) Remonter le long du parc et passer devant la fontaine du Bassin Soufflot pour atteindre l'entrée du parc.

(1) Obliquer à gauche et serpenter dans le Jardin pour en sortir au niveau de la porte Nord-Ouest au carrefour des Rues de Vaugirard et Bonaparte.

(2) Remonter jusqu'à la place Saint-Sulpice. Passage devant la Fontaine de la Paix. Atteindre l'Église Saint-Sulpice (visite possible).

(3) Prendre la direction Nord Rue Bonaparte jusqu'à l'Église Saint-Germain des Prés (visite possible).

(4) Longer direction Est le Boulevard Saint-Germain. À gauche, prendre la Rue de Buci, puis à gauche vers la Place Furstemberg. Continuer la Rue de Furstemberg puis prendre à gauche la Rue Jacob. À droite Rue Bonaparte puis la 1<sup>re</sup> à droite, la Rue Visconti.

(5) Revenir sur la Rue Bonaparte par la Rue des Beaux-Arts et continuer jusqu'au Quai Malaquais

(6) Emprunter le Pont du Carrousel puis continuer jusqu'à la Pyramide inversée / [Pyramide du Louvre](#). Prendre la Rue Richelieu et rentrer au Palais Royal et les Colonnes de Buren.

(7) Continuer dans le Jardin du Palais Royal et atteindre la Rue Beaujolais. Passer par le passage des deux Pavillons. À droite vers la Rue des Petits Frères. Visite de la Basilique Notre-Dame des Victoires.

(8) Traverser la Rue Vide Gousset. Contourner la Place des Victoires jusqu'à la Rue Croix des Petits Champs. Tourner à gauche Rue Coquillière jusqu'à rejoindre la Bourse de Commerce.

(9) Obliquer à gauche Allée Baltard pour atteindre le Jardin Nelson Mandela, puis les Halles Châtelet. Visiter les Halles Châtelet.

(10) Ressortir direction Sud-Ouest vers la Rue du Pont Neuf. Tourner à droite Rue de Rivoli et rentrer dans La Samaritaine.

(11) Ressortir Rue de l'Arbre Sec direction Sud vers l'Église Saint-Germain l'Auxerrois, la visiter.

(12) Prendre le Quai François Mitterrand jusqu'au [Pont des Arts](#).

(13) Traverser le Pont des Arts et passer par le Square Gabriel Pierné

(14) À la Fontaine du Marché aux Carmes, prendre la Rue Mazarine. Traverser le Boulevard Saint-Germain et continuer Rue de l'Odéon. Contourner la [Place de l'Odéon](#) par la Rue Regnard et le Boulevard Vaugirard.

(15) Entrer à nouveau dans le [jardin du Luxembourg](#) et déambuler jusqu'à la sortie Sud-Ouest. Continuer par la Rue Vavin jusqu'au Boulevard Raspail. Remonter le Boulevard et prendre la 1<sup>re</sup> à gauche.

(16) Atteindre l'Église Notre-Dame des Champs, prolonger pour terminer ce parcours au Boulevard de Montparnasse, station de métro Vavin (ligne 4) (A).

## Points de passage

-  **D Musée de la Minéralogie - Gare de Luxembourg (jardins du)**  
| N 48.845515° / E 2.339674° - alt. 52 m - km 0
-  **1 - Jardin du Luxembourg**  
| N 48.847439° / E 2.340153° - alt. 49 m - km 0.22
-  **2 Fontaine de la Paix**  
| N 48.848836° / E 2.33295° - alt. 40 m - km 1.98
-  **3 - Église Saint-Sulpice (Paris)**  
| N 48.851016° / E 2.333823° - alt. 35 m - km 2.58
-  **4 - Église Saint-Germain-des-Prés (Paris)**  
| N 48.854024° / E 2.334182° - alt. 37 m - km 3.22
-  **5 Rue Visconti**  
| N 48.855738° / E 2.335946° - alt. 32 m - km 4.09
-  **6 Pont du Carrousel - Seine (fleuve)**  
| N 48.858846° / E 2.332667° - alt. 27 m - km 4.77
-  **7 - Palais Royal (Paris)**  
| N 48.865151° / E 2.337673° - alt. 34 m - km 5.8
-  **8 Notre Dame des Victoires**  
| N 48.866408° / E 2.340811° - alt. 37 m - km 6.12
-  **9 Jardin des Halles**  
| N 48.8627° / E 2.343396° - alt. 36 m - km 6.74
-  **10 Les Halles**  
| N 48.861705° / E 2.347627° - alt. 36 m - km 7.12
-  **11 La Samaritaine**  
| N 48.859932° / E 2.342816° - alt. 36 m - km 7.67
-  **12 - Église Saint-Germain l'Auxerrois (Paris)**  
| N 48.859754° / E 2.341195° - alt. 35 m - km 7.89
-  **13 - Pont des Arts**  
| N 48.859305° / E 2.33801° - alt. 34 m - km 8.2
-  **14 - Église Saint-Joseph des Carmes (Paris)**  
| N 48.856873° / E 2.337119° - alt. 33 m - km 8.54
-  **15 - Jardin du Luxembourg**  
| N 48.848971° / E 2.338428° - alt. 43 m - km 9.52



- **16 - Église Notre-Dame des Champs (Paris)**  
N 48.843618° / E 2.327755° - alt. 49 m - km 11.63
- **A Station de métro Vavin**  
N 48.842329° / E 2.328172° - alt. 52 m - km 11.85

Reprise du groupe en autocar Boulevard Montparnasse

